




Niniejsza mapa stanowi wydruk komputerowy mapy do celów projektowych wykonanych przez uprawnionego geodetę Waldemara Wiśniewskiego zarejestrowanego pod nr. G.6640.2.1714.2022 i zatwierdzonej w Powiatowy Ośrodku Dokumentacji Geodezyjnej i Kartograficznej w Siercu w dn. 18.01.2023r.

### LEGENDA

-  Granica działki
-  Nawierzchnia z wymianą podbudowy
-  Nawierzchnia z uzupełnieniem podbudowy

INWESTOR: Powiat Sierpc , 09-200 Sierpc

Nazwa i adres obiektu  
 Projekt przebudowy kanalizacji deszczowej wraz z przebudową placó manewrowych i parkingowych na terenie: Centrum Kształcenia Zawodowego i Zespołu Szkół Nr 1 w Sierpcu.  
 Działki: Nr 1383/6 i 1383/8

<b>PROJEKT BUDOWLANY</b>					Załącznik z dnia:
					Rys.nr 1.4
Temat: Projekt Zagospodarowania Terenu - podbudowy					Skala 1:500
Lp.	Nazwisko i Imię	Stanowisko	Nr upr.	Data:	Podpis
1	Piotr Górniak	Projektant	MAZ/0377/PWOD/05	05.2023	
2	Kamil Papierowski	Projektant	MAZ/0400/PWBS/16	05.2023	